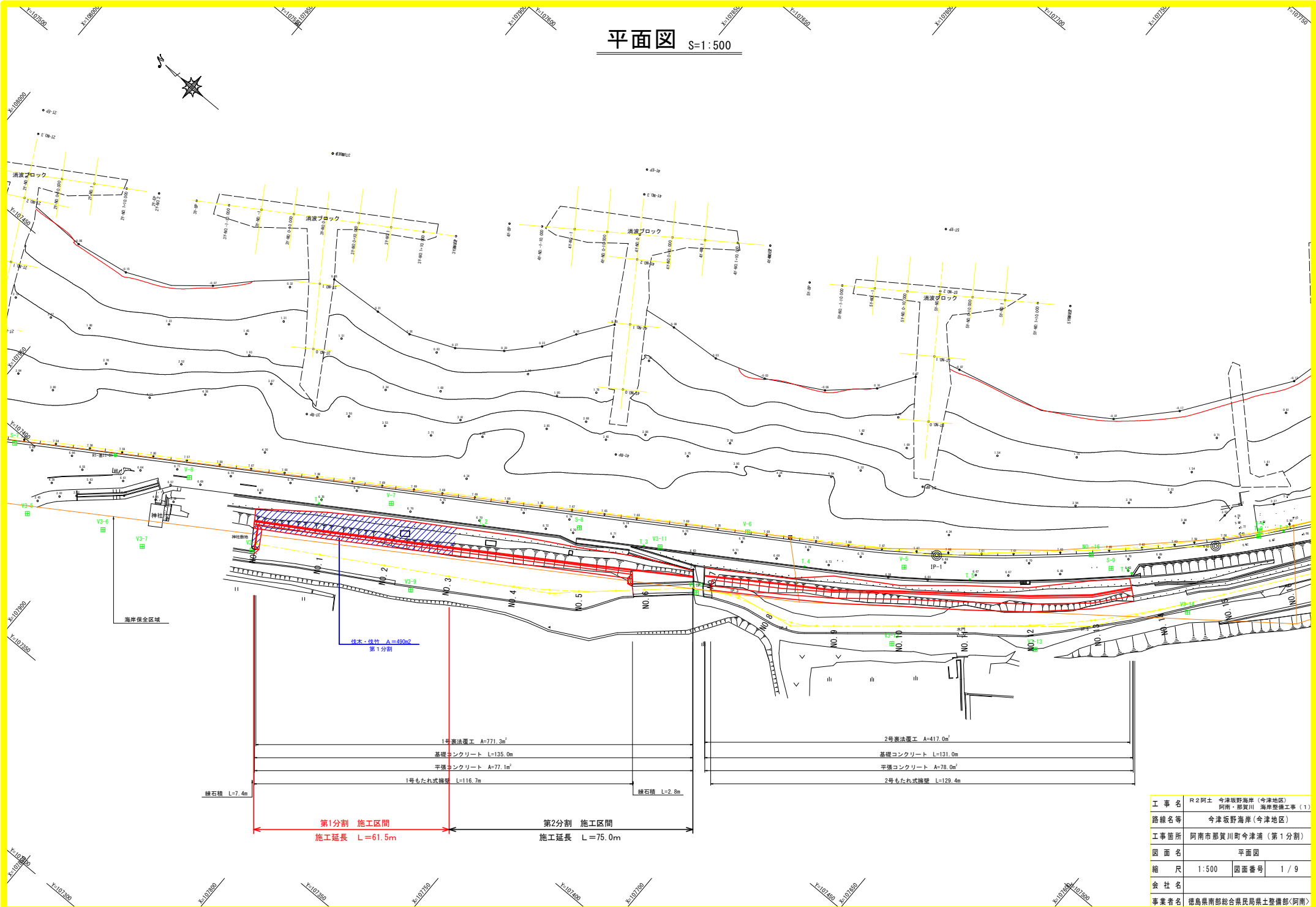
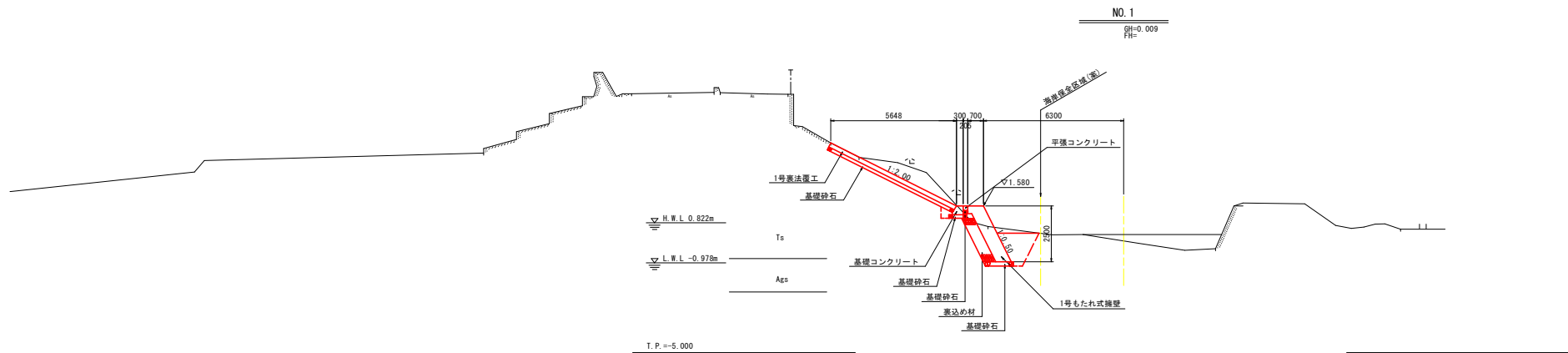


平面図 S=1:500



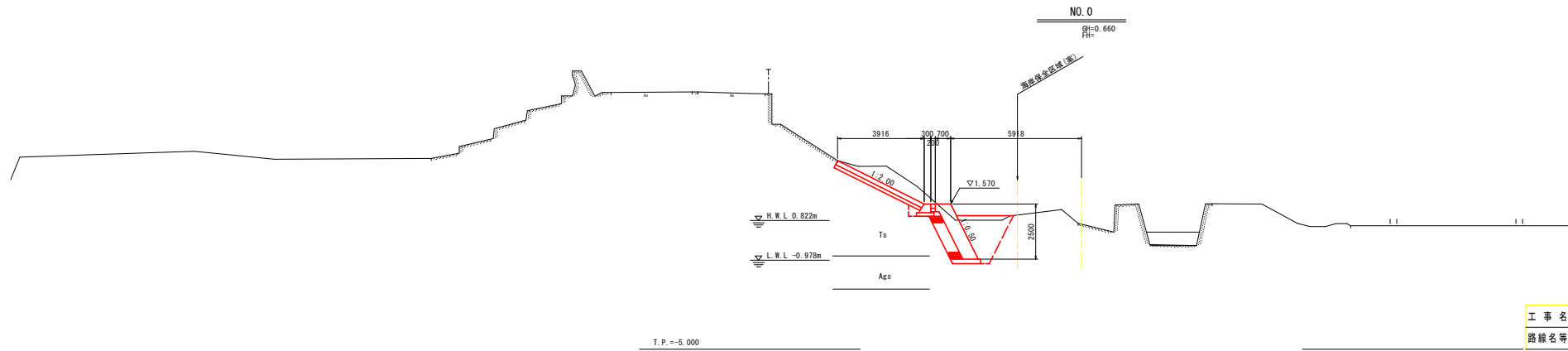
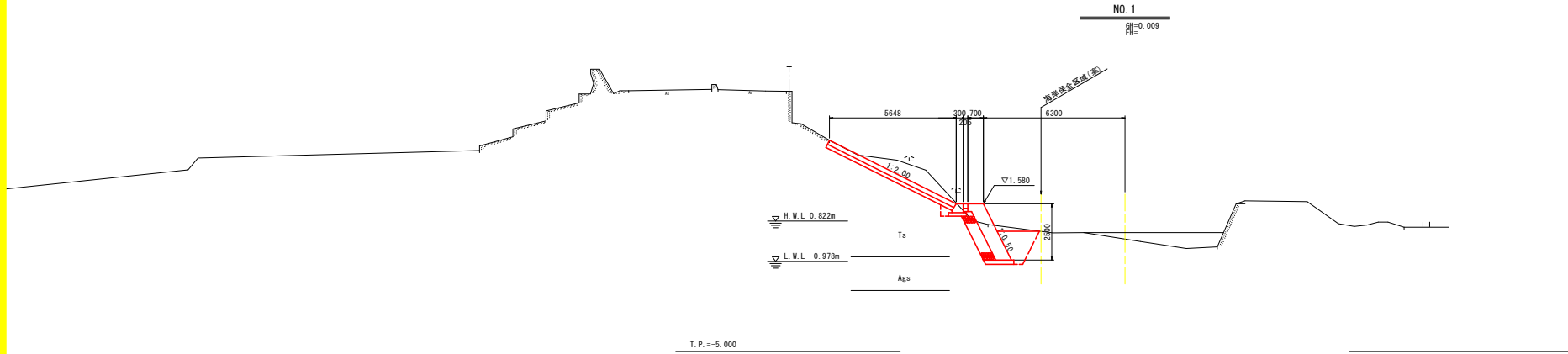
| | |
|------|---------------------------------------|
| 工事名 | R2阿土 今津坂野海岸(今津地区) 阿南・那賀川 海岸整備工事(1) |
| 路線名等 | 今津坂野海岸(今津地区) |
| 工事箇所 | 阿南市那賀川町今津浦(第1分割) |
| 図面名 | 平面図 |
| 縮尺 | 1:500 図面番号 1/9 |
| 会社名 | |
| 事業者名 | 徳島県南部総合農林局農土整備部(阿南) |

標準断面図 S=1:100



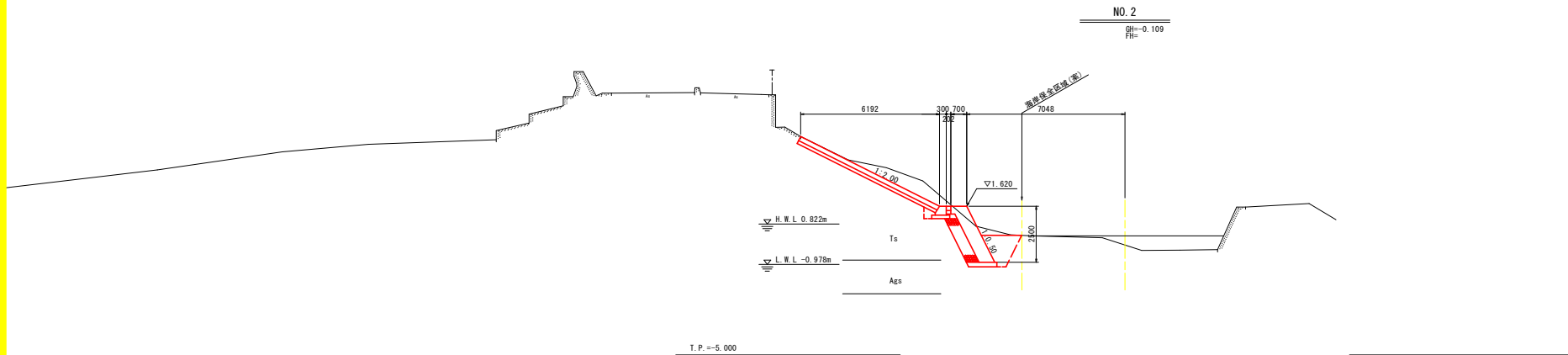
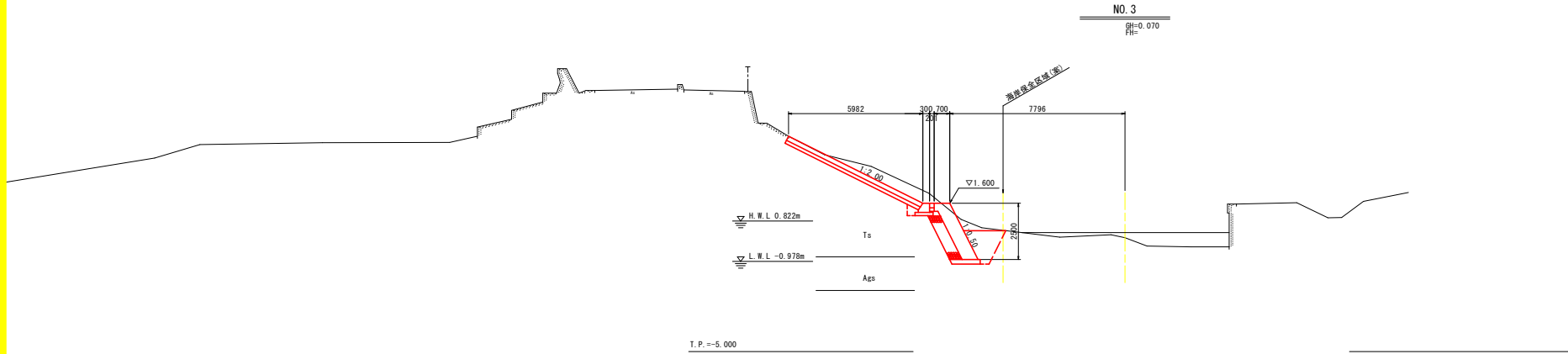
| | | | |
|------|---------------------|------|-----|
| 工事名 | R2阿土 今津坂野海岸(今津地区) | | |
| 路線名等 | 阿南・那賀川 海岸整備工事(1) | | |
| 工事箇所 | 今津坂野海岸(今津地区) | | |
| 図面名 | 阿南市那賀川町今津浦(第1分割) | | |
| 縮尺 | 1:100 | 図面番号 | 3/9 |
| 会社名 | | | |
| 事業者名 | 徳島県南部総合県民局県土整備部<阿南> | | |

横断面図(1) S=1:100



| | |
|------|---------------------|
| 工事名 | R2阿土 今津坂野海岸(今津地区) |
| 路線名等 | 阿南・那賀川 海岸整備工事(1) |
| 工事箇所 | 阿南市那賀川町今津浦(第1分割) |
| 図面名 | 横断面図(1) |
| 縮尺 | 1:100 図面番号 4/9 |
| 会社名 | |
| 事業者名 | 徳島県南部総合県民局農土整備部(阿南) |

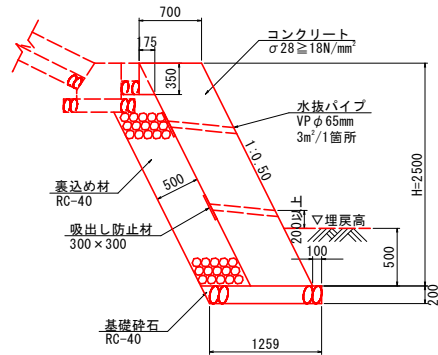
横断面図(2) S=1:100



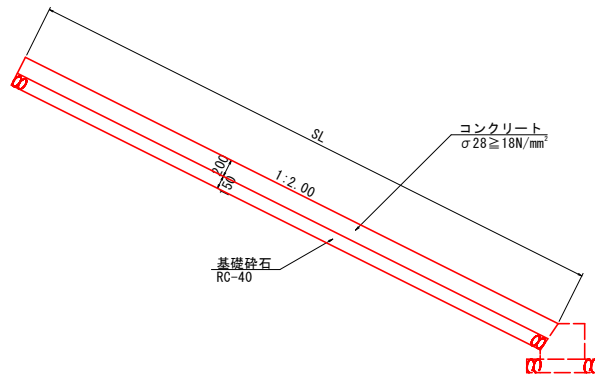
| | | | |
|------|---------------------|------|-----|
| 工事名 | R2阿土 今津坂野海岸(今津地区) | | |
| 路線名等 | 阿南・那賀川 海岸整備工事(1) | | |
| 工事箇所 | 阿南市那賀川町今津浦(第1分割) | | |
| 図面名 | 横断面図(2) | | |
| 縮尺 | 1:100 | 図面番号 | 5/9 |
| 会社名 | | | |
| 事業者名 | 徳島県南部総合県民局農土整備部<阿南> | | |

構造図

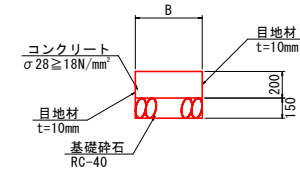
1号もたれ式擁壁 S=1:30



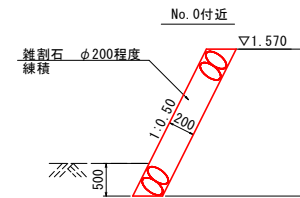
1号裏法覆工 S=1:30



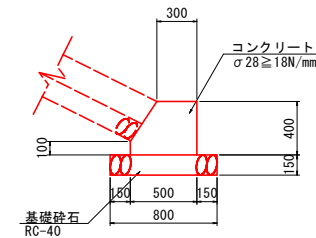
平張コンクリート S=1:20



練石積 S=1:20



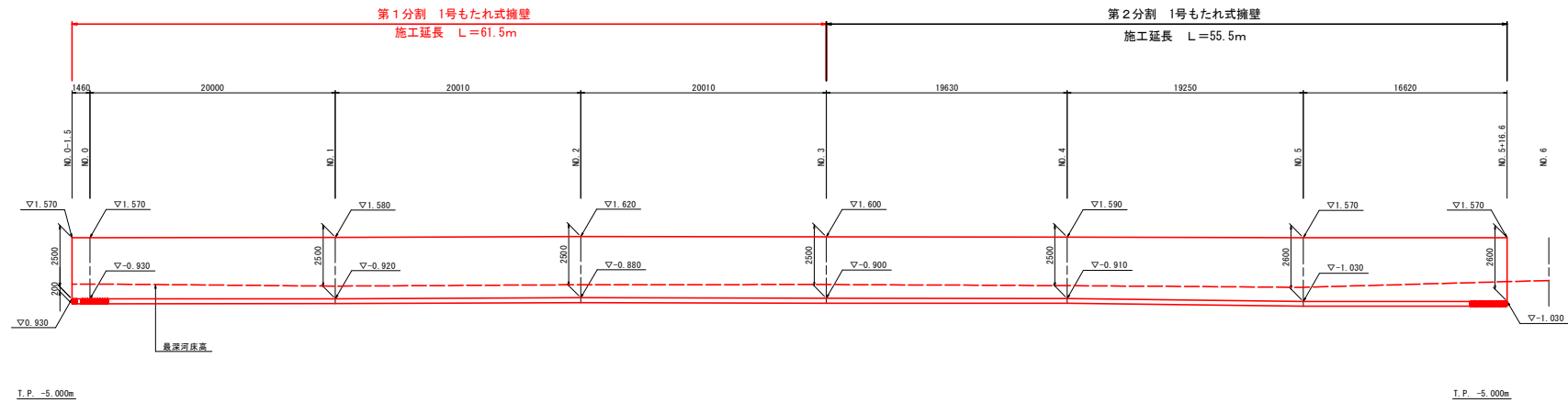
基礎コンクリート S=1:20



| | |
|------|---------------------------------------|
| 工事名 | R2阿土 今津坂野海岸（今津地区） 阿南・那賀川 海岸整備工事（1） |
| 路線名等 | 今津坂野海岸（今津地区） |
| 工事箇所 | 阿南市那賀川町今津浦（第1分割） |
| 図面名 | 構造図 |
| 縮尺 | 図示 図面番号 6 / 9 |
| 会社名 | |
| 事業者名 | 徳島県南部総合県民局県土整備部〈阿南〉 |

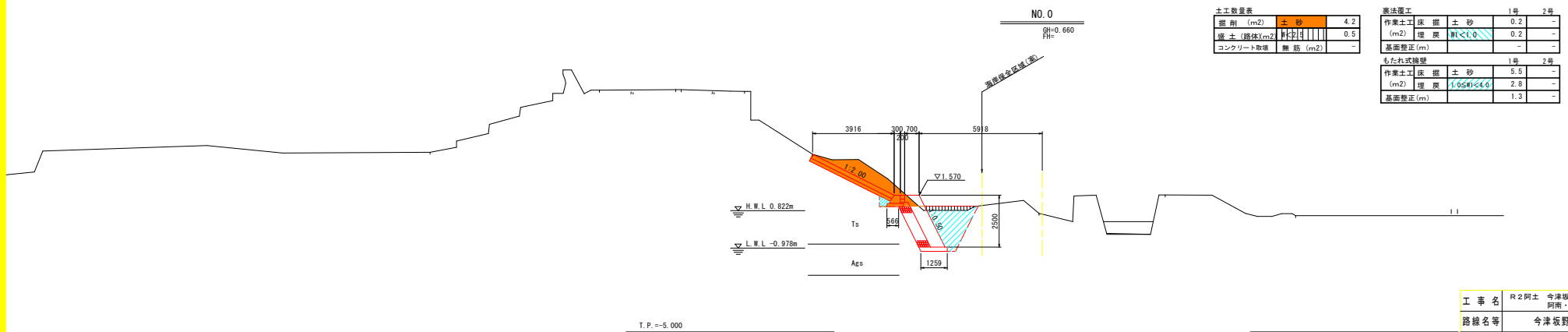
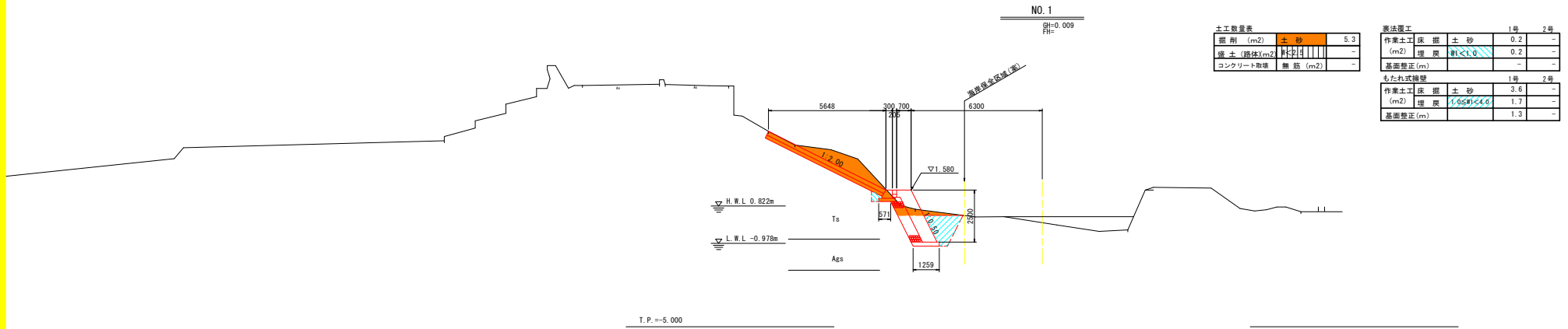
擁壁正面図 $V=1:100$ $H=1:200$

1号もたれ式擁壁



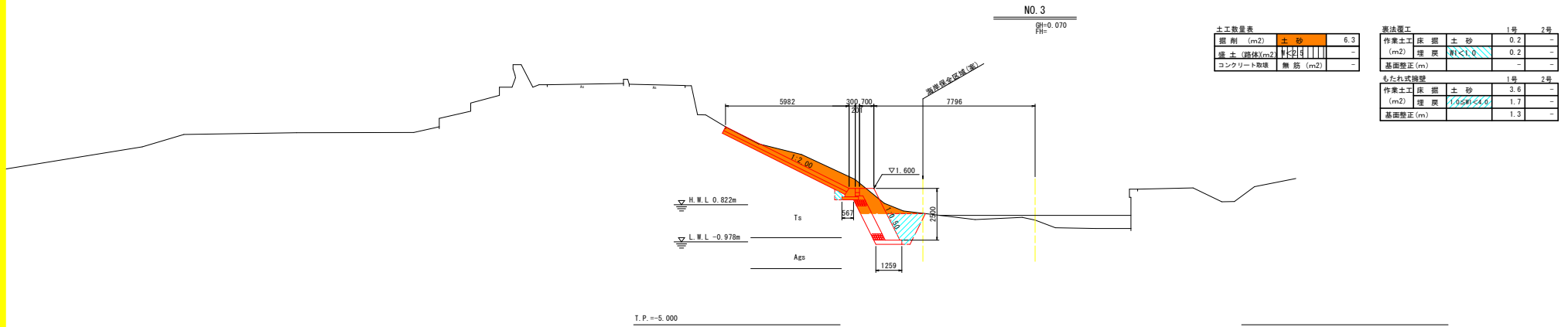
| | | | |
|------|---------------------------------------|------|-------|
| 工事名 | R2阿土 今津坂野海岸（今津地区） 阿南・那賀川 海岸整備工事（1） | | |
| 路線名等 | 今津坂野海岸（今津地区） | | |
| 工事箇所 | 阿南市那賀川町今津浦（第1分割） | | |
| 図面名 | 擁壁正面図 | | |
| 縮尺 | 図示 | 図面番号 | 7 / 9 |
| 会社名 | | | |
| 事業者名 | 徳島県南部総合県民局県土整備部〈阿南〉 | | |

土工横断面図(1) S=1:100



| | |
|-------|---------------------------------------|
| 工事名 | R2阿土 今津坂野海岸(今津地区) 阿南・那賀川 海岸整備工事(1) |
| 路線名等 | 今津坂野海岸(今津地区) |
| 工事箇所 | 阿南市那賀川町今津浦(第1分割) |
| 図面名 | 土工横断面図(1) |
| 縮 尺 | 1:100 図面番号 8 / 9 |
| 会 社 名 | |
| 事業者名 | 徳島県南部総合県民局県土整備部(阿南) |

土工横断面図(2) S=1:100



NO. 3

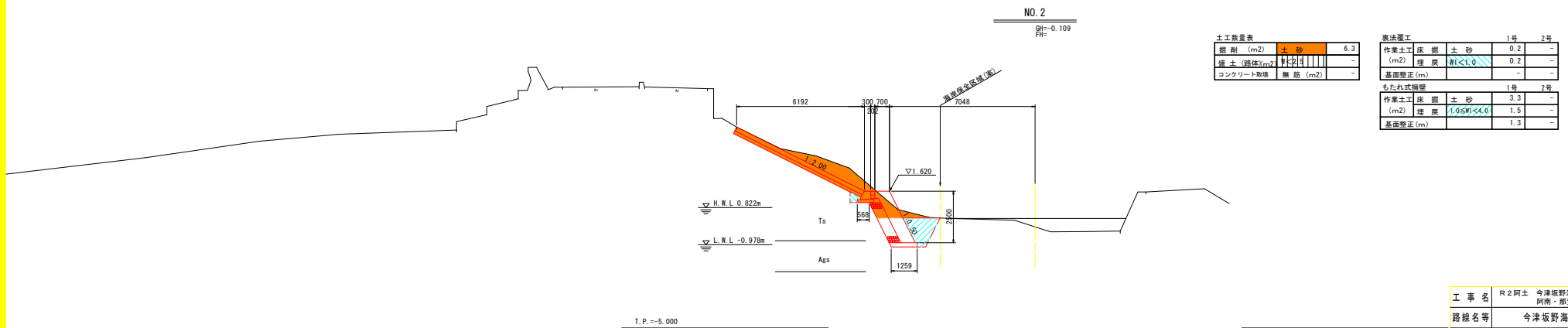
GH=0.070
FH=-

| | | |
|--------------------------|----------------------|-----|
| 掘削 (m ²) | 土砂 | 6.3 |
| 盛土 (路体)(m ²) | | - |
| コンクリート取壊 | 無筋 (m ²) | - |

| | | | | |
|-------------------|----|----|-----|----|
| 作業土工 | 床掘 | 土砂 | 1号 | 2号 |
| (m ²) | 埋戻 | | 0.2 | - |
| | | | 0.2 | - |
| 基面修正 (m) | | | - | - |

| | | | | |
|-------------------|----|----|-----|----|
| 作業土工 | 床掘 | 土砂 | 1号 | 2号 |
| (m ²) | 埋戻 | | 3.6 | - |
| | | | 1.7 | - |
| 基面修正 (m) | | | 1.3 | - |

T.P.=-5.000



NO. 2

GH=-0.109
FH=-

| | | |
|--------------------------|----------------------|-----|
| 掘削 (m ²) | 土砂 | 6.3 |
| 盛土 (路体)(m ²) | | - |
| コンクリート取壊 | 無筋 (m ²) | - |

| | | | | |
|-------------------|----|----|-----|----|
| 作業土工 | 床掘 | 土砂 | 1号 | 2号 |
| (m ²) | 埋戻 | | 0.2 | - |
| | | | 0.2 | - |
| 基面修正 (m) | | | - | - |

| | | | | |
|-------------------|----|----|-----|----|
| 作業土工 | 床掘 | 土砂 | 1号 | 2号 |
| (m ²) | 埋戻 | | 3.3 | - |
| | | | 1.5 | - |
| 基面修正 (m) | | | 1.3 | - |

T.P.=-5.000

| | |
|------|---|
| 工事名 | R2阿土 今津坂野海岸 (今津地区) 阿南・那賀川 海岸整備工事 (1) |
| 路線名等 | 今津坂野海岸 (今津地区) |
| 工事箇所 | 阿南市那賀川町今津浦 (第1分割) |
| 図面名 | 土工横断面図(2) |
| 縮尺 | 1:100 図面番号 9/9 |
| 会社名 | |
| 事業者名 | 徳島県南部総合県民局県土整備部<阿南> |